	ACTA DE REUNIÓN	Código: A4_FO_01
		Versión: 1
		Vigente desde: 19/12/2023

o Acta:	Dependencia: Parque Nacional Natural Serranía de los Churumbelos Auka Wasi-DTAM	Fecha (dd/mm/aaaa): 22-09 de 2026

EQUIPO DE TRABAJO:

PNN SCHAW: Edilberto Becerra Chindoy (Contratista).

OBJETIVO DE LA REUNIÓN:

Revisar Imágenes Satelitales -Sentinel II- Para identificar posibles Presiones antrópicas.

TEMAS A TRATAR:

1. Revisión de Imágenes Satelitales -Google Earth

RESUMEN TEMAS TRATADOS:

No. Tema	Resumen
1.	**DESARROLLO** El día 22 de septiembre de 2026, como parte de las actividades realizadas por el Parque Nacional Natural Serranía de los Churumbelos Auka Wasi (PNN SCHAW), se realizó una jornada de revisión de imágenes satelitales. El objetivo fue observar cómo se encuentra el área protegida y conocer si se han presentado cambios en diferentes sectores. Durante la jornada se revisaron varios lugares que han sido priorizados, buscando identificar posibles cambios como pérdida de bosque, apertura de nuevas áreas, quemas, cultivos u otras actividades que puedan afectar el área protegida. Esta revisión también permitió comparar los cambios que se han presentado con el paso del tiempo y reconocer algunos lugares que requieren mayor atención. La actividad permitió identificar algunos sectores donde posiblemente se han presentado nuevas ocupaciones o cambios en el uso del suelo. Estos lugares pueden ser revisados posteriormente con mayor detalle para conocer mejor qué está ocurriendo. Este ejercicio es importante para las actividades de Prevención, Vigilancia y Control (PVC), ya que ayuda a conocer mejor el estado del área protegida, identificar cambios y orientar las acciones que se puedan realizar para su cuidado y protección. Finalmente, la revisión de las imágenes permitió tener una visión más clara de los cambios que se vienen presentando en el territorio y contar con información que sirve para continuar haciendo seguimiento a estos sectores y apoyar la conservación del PNN SCHAW.
2.	

3.

Imagen: Google Erth Pro _Airbus Maxar Technologies

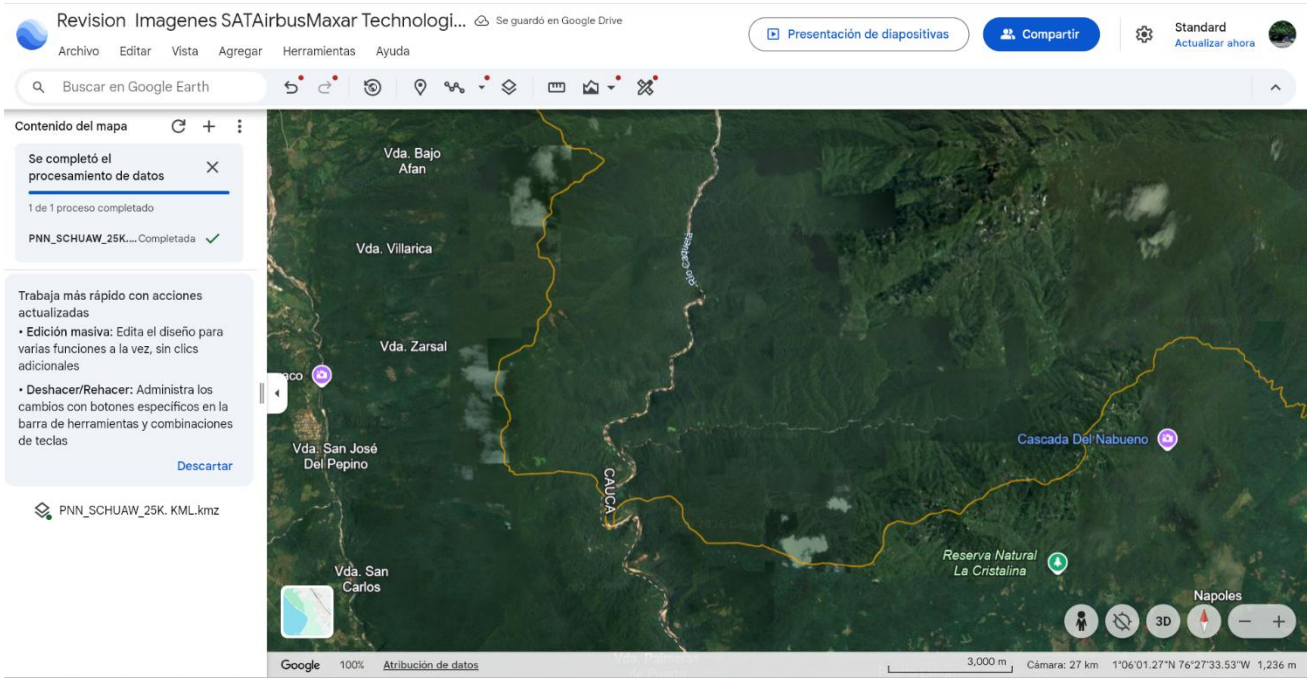

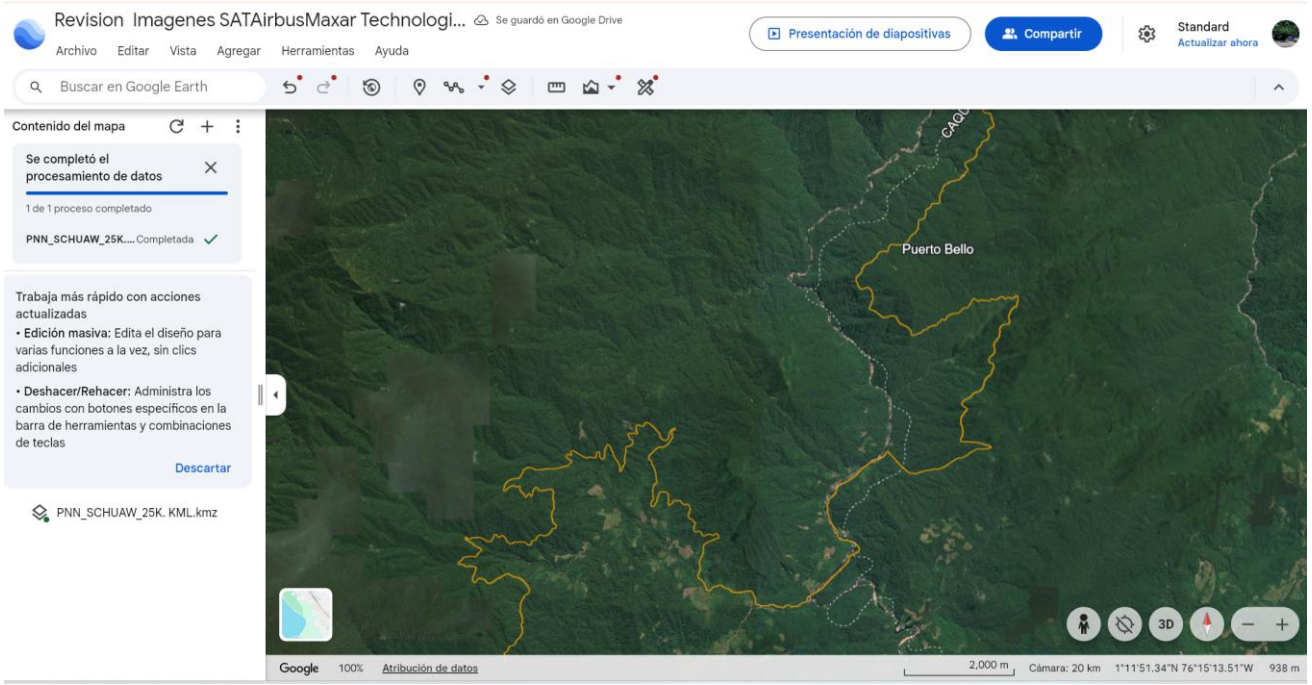

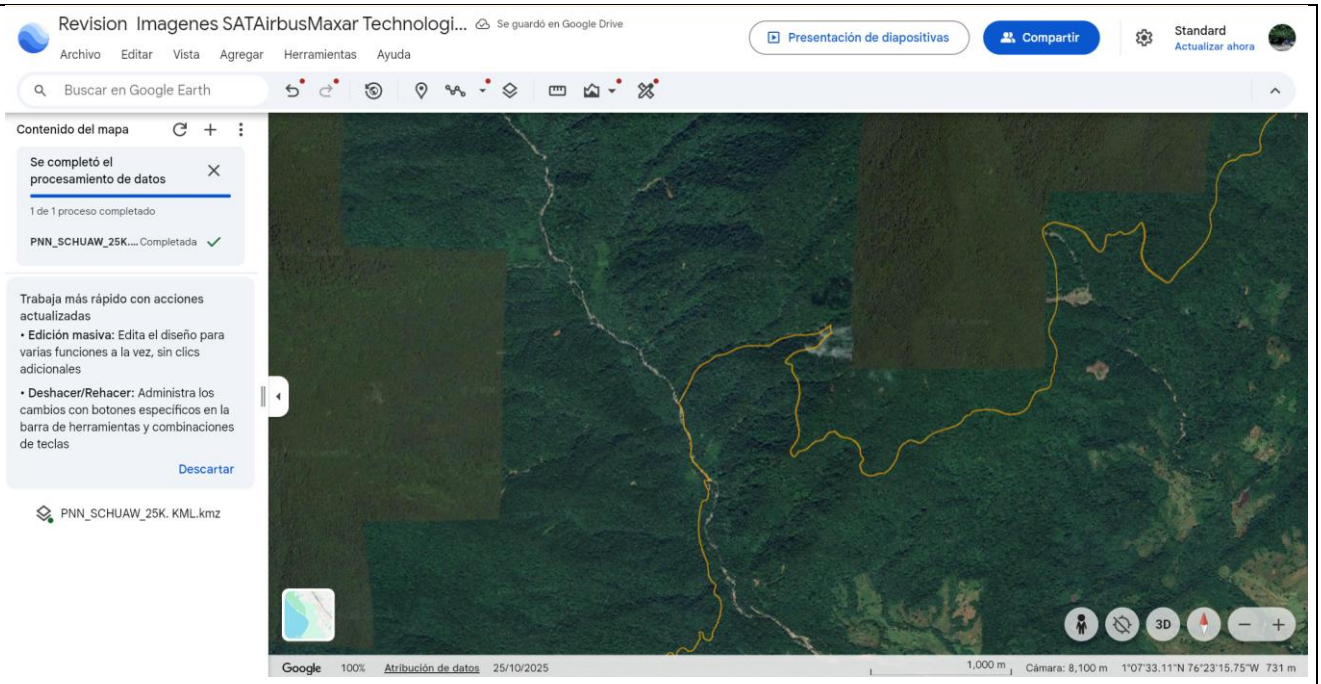
Revision Imagenes SATAirbusMaxar Technologi...
Se guardó en Google Drive
Archivo Editar Vista Agregar Herramientas Ayuda
Presentación de diapositivas
Compartir
Standard
Actualizar ahora
Buscar en Google Earth
Contenido del mapa
Se completó el procesamiento de datos
1 de 1 proceso completado
PNN_SCHUAW_25K.... Completada
Trabaja más rápido con acciones actualizadas
• Edición masiva: Edita el diseño para varias funciones a la vez, sin clics adicionales
• Deshacer/Rehacer: Administra los cambios con botones específicos en la barra de herramientas y combinaciones de teclas
Descartar
PNN_SCHUAW_25K. KML.kmz
3D
Google 100% Atribución de datos 25/10/2025
1,000 m
Cámara: 8,100 m 1°07'33.11"N 76°23'15.75"W 731 m

COMPROMISOS ADQUIRIDOS EN ESTA REUNIÓN

Actividad	Responsable de la ejecución Dependencia y/o nombre completo	Fecha de Ejecución dd/mm/aaaa
1.		
2.		

SEGUIMIENTO AL CUMPLIMIENTO DE COMPROMISOS ANTERIORES

Actividad	Responsable de la ejecución	Fecha de Ejecución del compromiso	Estado (Finalizado, en ejecución, sin iniciar)
1.			
2.			

ASISTENCIA Y APROBACIÓN DEL ACTA

NOMBRE Y APELLIDO	**ÁREA –DEPENDENCIA-ENTIDAD**	**FIRMA (Informar en caso de ser virtual)**
Edilberto Becerra Chindoy	PNN SCHAW -DTAM	

DOCUMENTOS ANEXOS AL ACTA